



004-2001
0202725003

БЕРАСТАВІЦКІ РАЁННЫ
САВЕТ ДЭПУТАТАЎ

БЕРЕСТОВИЦКИЙ РАЙОННЫЙ
СОВЕТ ДЕПУТАТОВ

РАШЭННЕ

РЕШЕНИЕ

28 сентября 2020 г. № 93

г. п. В. Бераставіца, Гродзенская вобл.

г. п. Б. Берестовица, Гродненская обл.

Об изменении границ
сельского населенного пункта
Берестовицкого района

На основании абзаца четвертого статьи 14 Закона Республики Беларусь от 5 мая 1998 г. № 154-З «Об административно-территориальном устройстве Республики Беларусь», подпункта 1.10 пункта 1 статьи 17 Закона Республики Беларусь от 4 января 2010 г. № 108-З «О местном управлении и самоуправлении в Республике Беларусь» Берестовицкий районный Совет депутатов РЕШИЛ:

1. Изменить границы деревни Непорожневцы Малоберестовицкого сельсовета Берестовицкого района, включив в ее черту земельный участок площадью 0,2500 гектара земель под застройкой, согласно приложению.

2. Обнародовать (опубликовать) настоящее решение в газете «Бераставіцкая газета».

3. Настоящее решение вступает в силу после его официального опубликования.

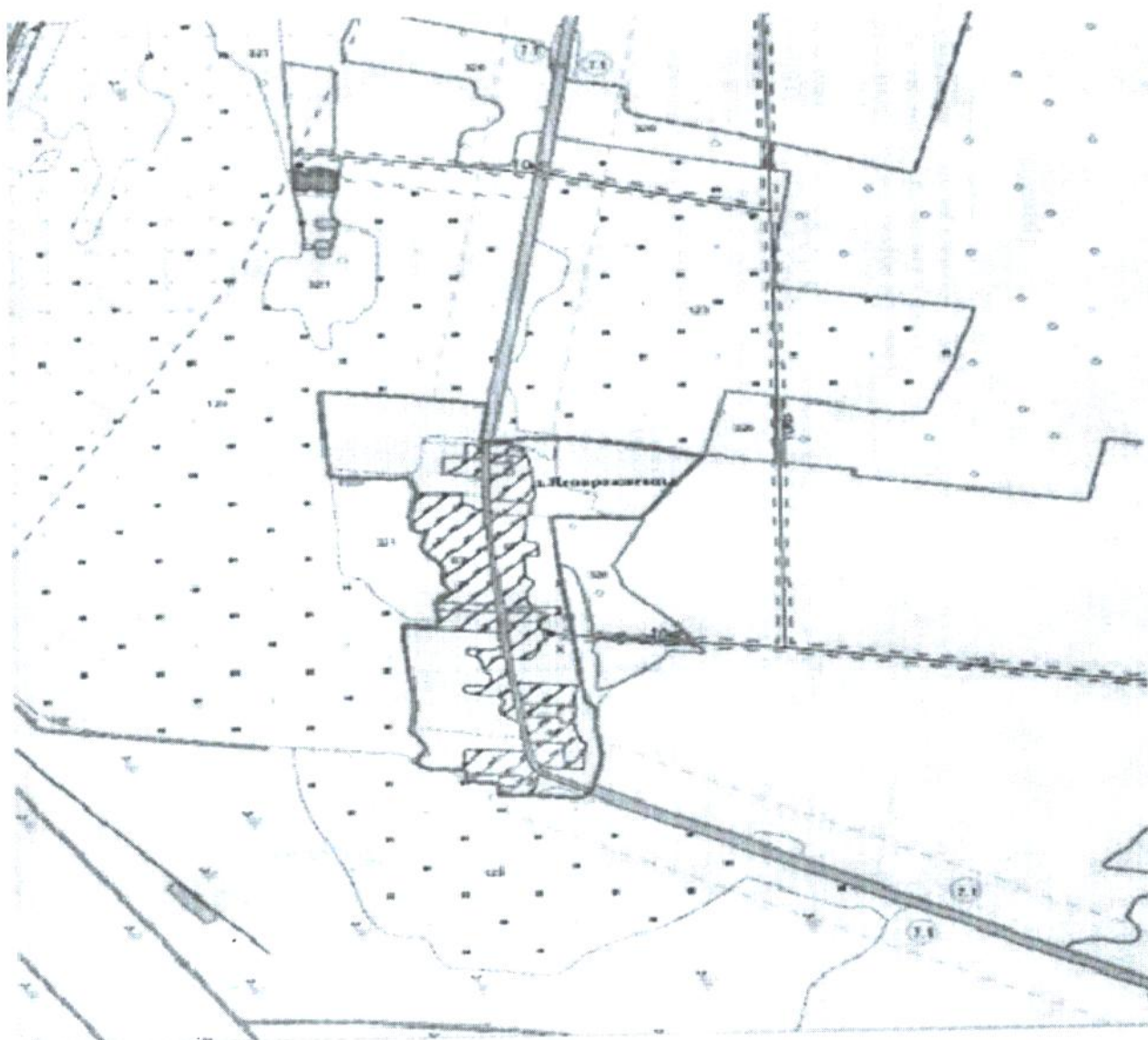
Председатель






М.В.Писарик

Приложение
к решению Берестовицкого
районного Совета депутатов
28.09.2020 № 93

ГРАНИЦЫ
деревни Непорожневцы
Малоберестовицкого сельсовета
Берестовицкого района



Условные обозначения:

-  изъятый земельный участок
-  границы земельных участков
квартальных и ЕД УИИ
-  граница населенного пункта